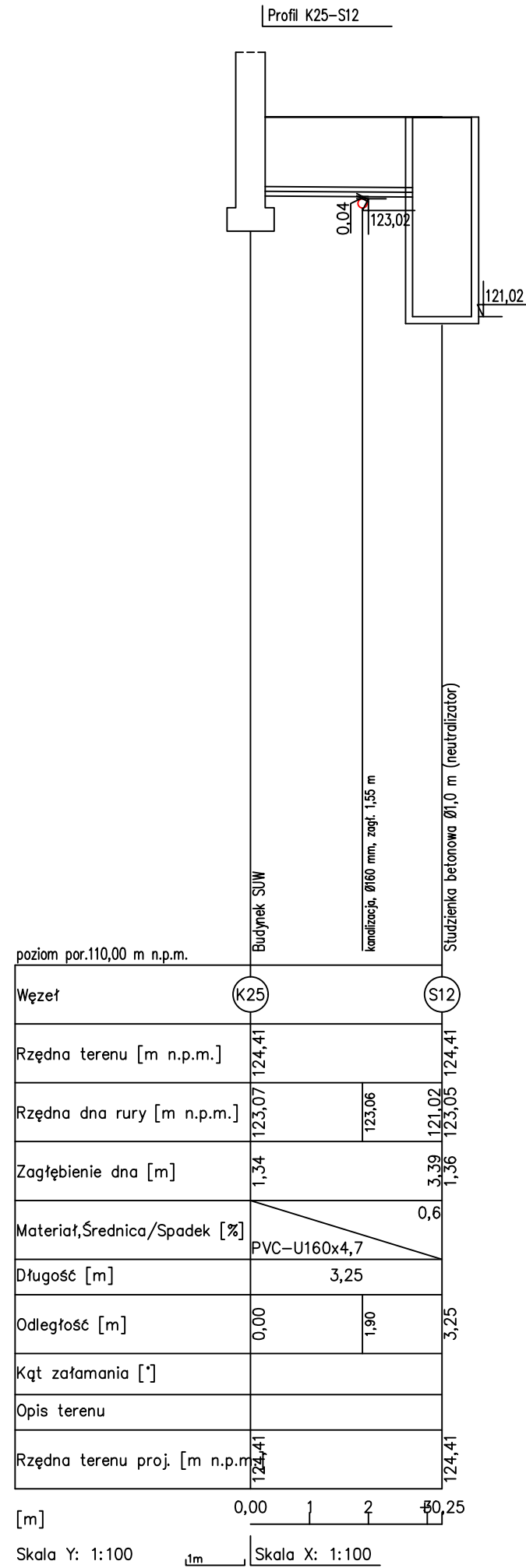
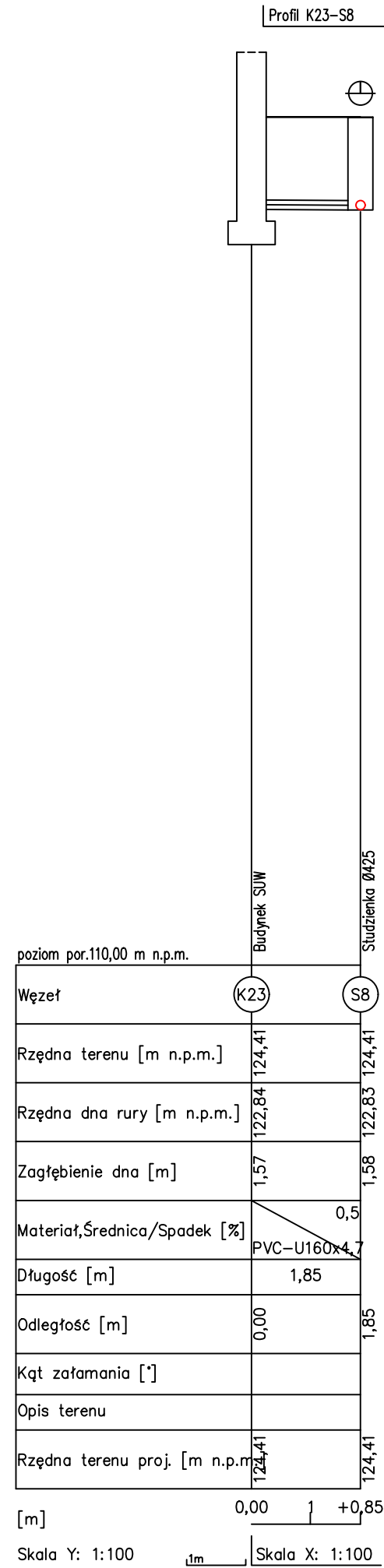
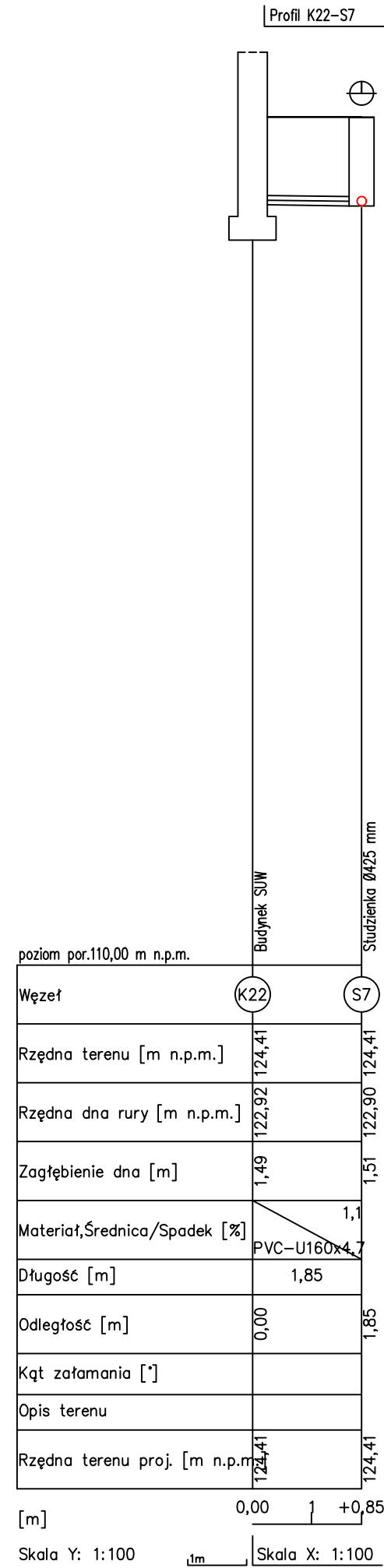
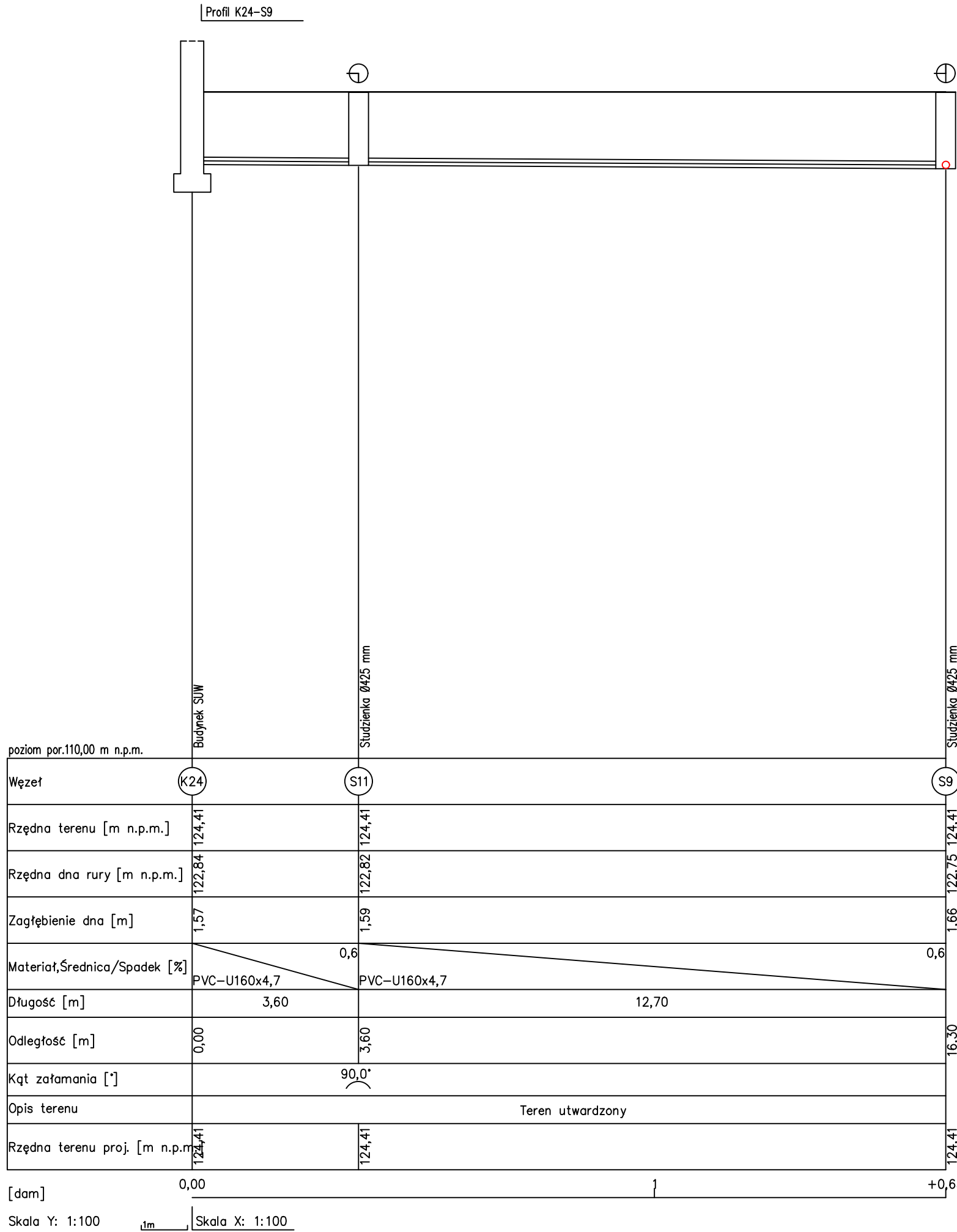




UWAGA:

Przed przystąpieniem do robót dokonać wytyczenia geodezyjnego kolizji, a następnie wykonać przekopy próbne w celu ustalenia dokładnej lokalizacji. Rzędne istniejących rurociągów zweryfikować na etapie realizacji projektu. Nad rurociągiem na wysokości 0,3–0,4 m ułożyć taśmę lokalizacyjną.



 <div>PROFIPROJEKT SP. Z O.O. Witaszyczki 66, 63-230 Witaszycze</div>		<div>Inwestor: Zakład Gospodarki Komunalnej Czernica Sp. z o.o. ul. Wrocławska 111 55-003 Ratowice</div>	
PROJEKT WYKONAWCZY BRANŻA: TECHNOLOGIA		Data: 30.07.2025	
Imię i nazwisko		Nr uprawnień	Podpis
Projektował:	mgr inż. Łukasz Pipiora	POM/0359/PBS/17 SPEC. INSTALACYJNA	
Sprawdził:	mgr inż. Remigiusz Zieliński	WKP/0268/PODS/06 SPEC. INSTALACYJNA	
Przedmiot: Zamierzenia w/w w Nadolich Wielkich gm. Czernica			
Adres inwestycji: dz. nr 126/6, 126/7, obręb 0011 Nadolice Wielkie, gmina Czernica; powiat wrocławski		Skala:	1:100/100
Tytuł rysunku:	PROFIL K21-S10, K24-S9, K22-S7, K23-S8, K25-S12		Nr rys. T5.11
		Redakcja	0